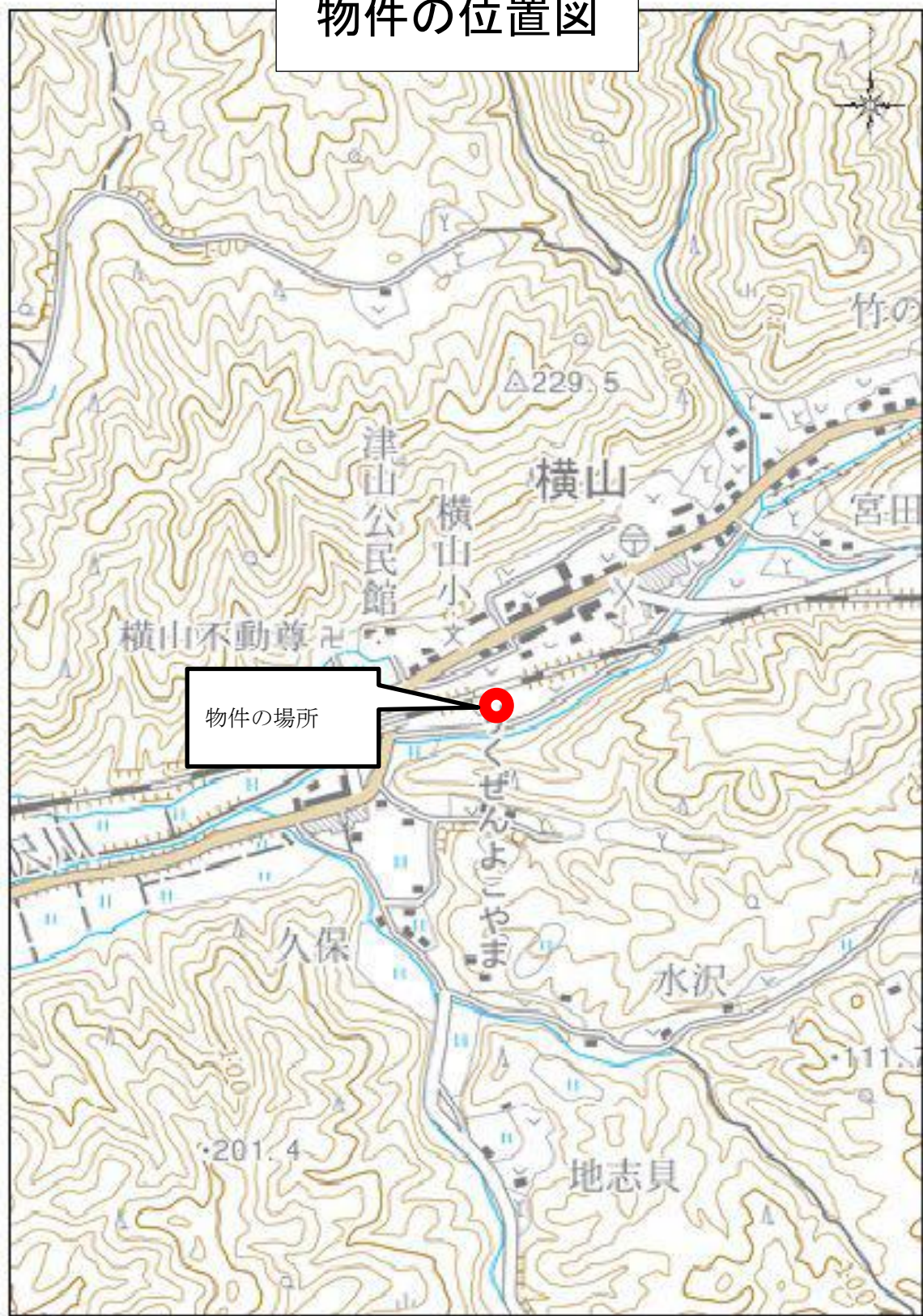


入 札 物 件 概 要

- 1 本物件概要は、入札参加者が現地を確認される上での参考資料です。
- 2 物件に関し、**本市は隣接者などとの交渉や手続きは行いません。**
- 3 物件の**埋設物調査、地盤調査及び土壌調査は行っていません。**
埋設物等があった場合の撤去及び処分等が必要な場合は、購入者が行ってください。
- 4 境界杭を埋設しており**現状のままの引渡しになります。境界杭の補修や打ち直しは行いません。**
- 5 **物件(土地又は土地建物)は現状有姿での引き渡しとなります。売却前後において市で整地等を行いません。**
- 6 必ず事前に現地を確認して下さい。
- 7 開発に当たっては、建築基準法、その他法令、条例に従って適切に行ってください。

物件の位置図



物件の場所

山口市役所

山口市役所


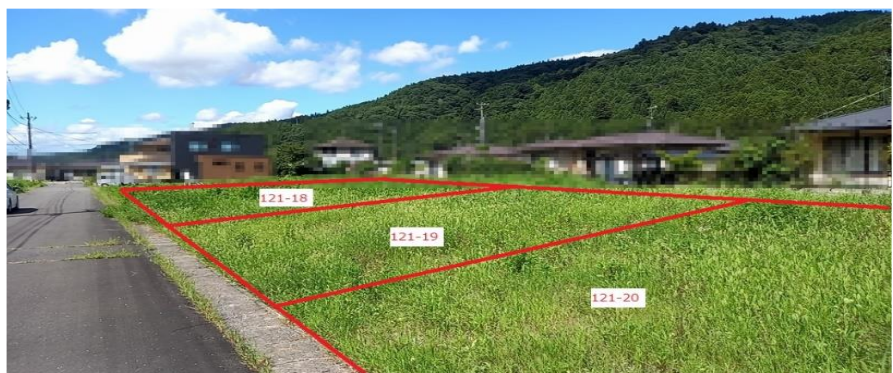
1.19100

山口市役所

物件概要

【土地】				
物件番号	土地-5	所在地	登米市津山町横山字本町121番18	
面 積	300.41 m ²		地 目	宅地
最低売却価格			1,459,000円	
接面道路の状況	北側、南側に幅員約6.0mの舗装市道			
法令等による制限	都市計画区域外			
私道等の負担に関する事項		負担の有無	無	
供給処理施設状況	区 分	利用可能な施設	配管等の状況	事業者名
				電話番号
	電 気	東北電力	無	東北電力
				0120-175-466（コールセンター）
	ガ ス	プロパンガス	無	
	上水道	登米市上下水道部	有	登米市水道お客様センター
				0120-023-151
	下水道	公共下水道（区域内）	公共マス 有	登米市上下水道部下水道施設課
				0220-34-2359
地勢など		・平坦地 ・浸水想定区域外（詳細は登米市HPにて確認してください。）		
現地までの交通機関		・J R（東日本）気仙沼線「陸前横山」駅から 約0.3km ・市民バス（横山公民館前停留所）から 約0.6km ・三陸自動車道 桃生津山ICから 約8.7km		
・登米市豊里病院へ 約13.8km ・登米市役所津山総合支所へ 約6.0km ・津山小学校へ 約0.5km ・津山中学校へ 約4.3km				

(現状写真)



公用

宮城県登米市津山町横山字本町 1 2 1 - 1 8

全部事項証明書

(土地)

表 題 部 (土地の表示)	調製	余 白	不動産番号	3 7 0 4 0 0 1 1 0 7 5 1 8
地図番号	P 3 5 - 1	筆界特定	余 白	
所 在	本吉郡津山町横山字本町		余 白	
	登米市津山町横山字本町			平成 1 7 年 4 月 1 日行政区画変更 平成 1 7 年 6 月 7 日登記
① 地 番	② 地 目	③ 地 積	m ²	原因及びその日付 [登記の日付]
1 2 1 番 1 8	宅地	3 0 0	4 1	1 2 1 番 1 から分筆 [平成 1 4 年 2 月 1 2 日]

権 利 部 (甲 区) (所 有 権 に 関 す る 事 項)			
順位番号	登 記 の 目 的	受付年月日・受付番号	権 利 者 そ の 他 の 事 項
1	合併による所有権登記	平成 1 4 年 2 月 1 日 第 2 5 6 号	所有者 本 吉 郡 津 山 町 順位 2 番の登記を転写 平成 1 4 年 2 月 8 日受付 第 2 9 7 号
2	所有権移転	平成 1 8 年 1 月 1 2 日 第 1 8 8 号	原因 平成 1 7 年 4 月 1 日合併による承継 所有者 登 米 市

これは登記記録に登録されている事項の全部を証明した書面である。ただし、登記記録の乙区に登録されている事項はない。

平成 3 0 年 4 月 1 日
仙台法務局登米支局

登記官

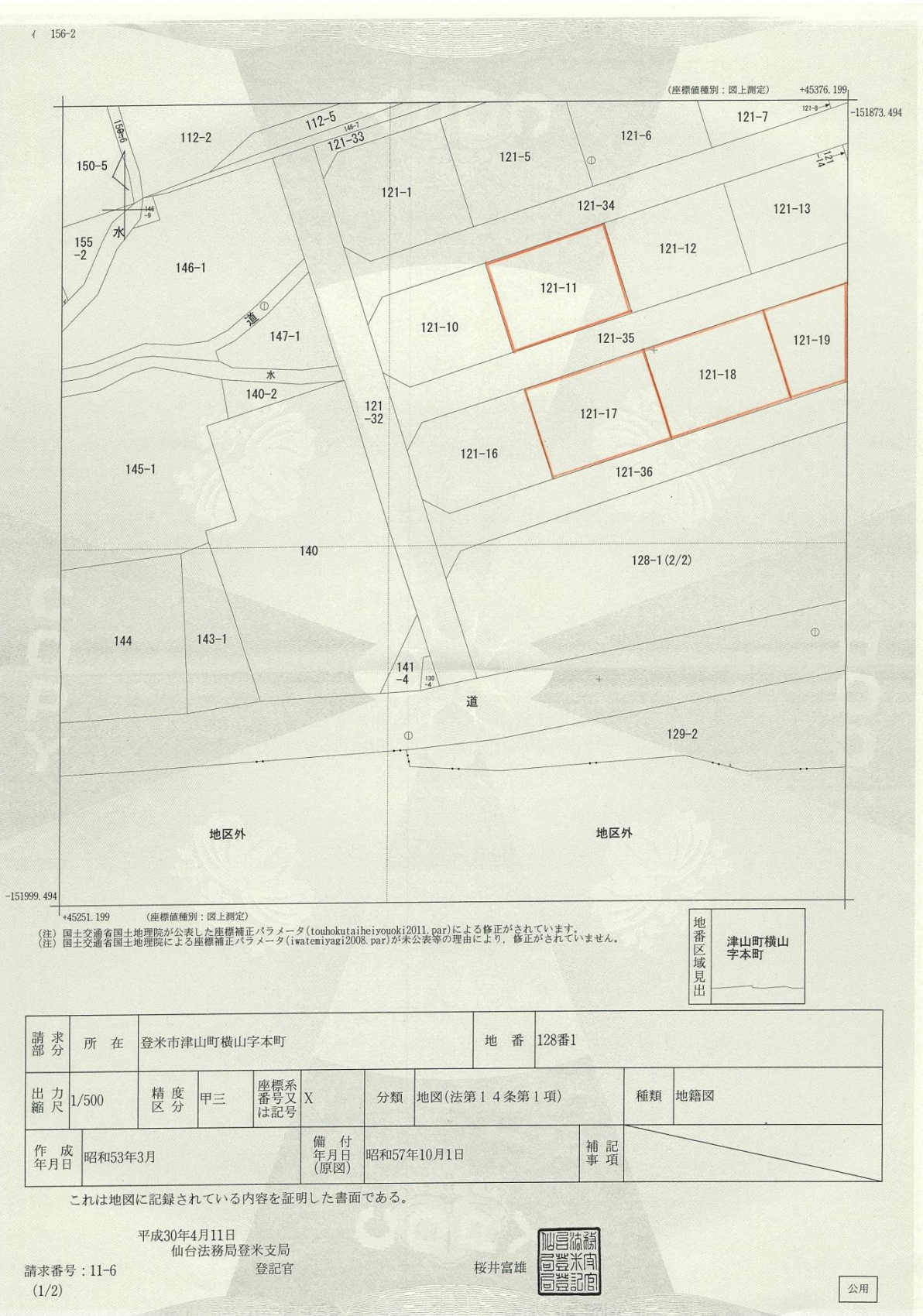
桜 井 富 雄



* 下線のあるものは抹消事項であることを示す。

整理番号 D 4 8 0 1 2 - (- 3 / 6)

1 / 1



公用

これは図面に記載されている内容を正確とした図面である。
平成30年4月11日 仙台市役所 登録官 後井 富雄

登記年月日：平成14年2月12日

515384

平成14年2月12日登記

地積測量図

地番 121-ノ8
土地の所在 宮城県青森市阿部東一郎

北

路線	121-ノ8	Y座標	X座標	距離
J1043	-152227.551	45664.840	342.13.12"	41.393
J1044	-152227.551	45664.840	342.17.14"	15.031
J1045	-152227.551	45664.840	342.09.18"	25.012
J1046	-152227.551	45664.840	342.10.57"	26.962
J1047	-152227.551	45664.840	342.46.34"	33.566
合計				

使用機器: COMPAQ DESKPRO
Network Survey Solution Team GEO
計算式: 距離 = $\sqrt{(X_1 - X_2)^2 + (Y_1 - Y_2)^2}$

起点名	終点名	X座標	Y座標	方向角	距離
J1043	J1044	-152227.551	45664.840	342.13.12"	41.393
J1044	J1045	-152227.551	45664.840	342.17.14"	15.031
J1045	J1046	-152227.551	45664.840	342.09.18"	25.012
J1046	J1047	-152227.551	45664.840	342.10.57"	26.962
J1047	J1048	-152227.551	45664.840	342.46.34"	33.566

作製者 企画調整課 主任 福田 哲子 (平成14年2月8日作成)

申請人

代役者

縮尺 1/500

請求番号: 11-3