

90-12
84-9

85-13



公図写



(注) 地図に準ずる図面は、土地の区画を明確にした不動産登記法所定の地図が備え付けられるまでの間、これに代わるものとして備え付けられている図面で、土地の位置及び形状の概略を記載した図面です。



請 求 部 分	所 在	摂津市正雀本町一丁目				地 番	82番7			
出 力 縮 尺	縮尺不明	精 度 区 分		座標系 番号又 は記号		分 類	地図に準ずる図面		種 類	旧土地台帳附属地図
作 成 年 月 日					備 付 年 月 日 (原図)			補 記 事 項		

これは地図に準ずる図面に記録されている内容を証明した書面である。

摂津市にて一部加工しています。

令和7年4月21日
大阪法務局北大阪支局
登記官

請求番号：42-3
(1/1)

田井地かすみ

公用

公用

登記年月日：令和7年6月19日

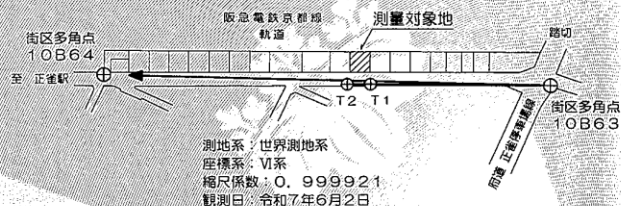
地積測量図写

これは図面に記録されている内容を証明した書面である。
令和7年7月8日
大阪法務局北大阪支局

登記官

田井地かすみ

基準点網図
S=1/2000



座標求積表

地番	80-13		
測点	X _n	Y _n	(X _{n+1} -X _{n-1}) Y _n
K1	-135500.407	-41401.568	-104083.541952
K2	-135493.068	-41397.113	-500532.493283
K3	-135488.316	-41404.900	104091.918600
K4	-135495.582	-41409.349	500680.438759
	倍面積	156.322124	
	面積	78.1610620	
	地積	78.16 m ²	

座標一覧表

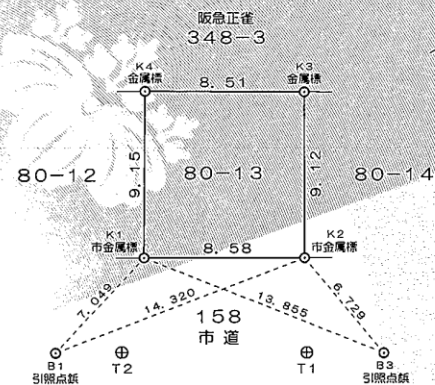
測点名	X座標	Y座標
10863	-135430.062	-41352.037
10864	-135591.613	-41456.931
T1	-135495.669	-41392.635
T2	-135504.137	-41397.782
B1	-135507.173	-41399.589
B3	-135492.142	-41390.448

測地系	座標系	縮尺係数	測量年月日
世界測地系	VI	0.999921	令和7年6月2日

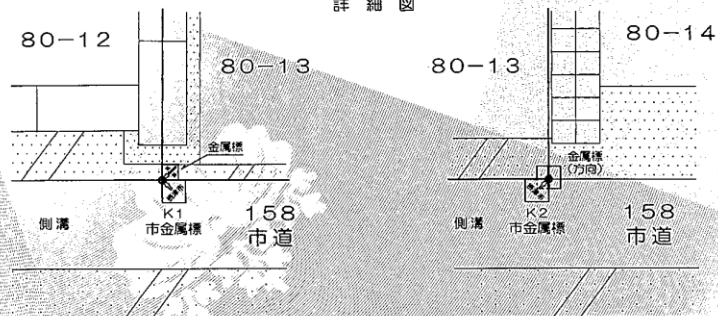
摂津市にて一部加工しています。

地番 80-13 地積測量図

土地の所在 摂津市正雀本町一丁目



詳細図



作成者 大阪府摂津市三島3丁目1番10号
土地家屋調査士 前田 康裕
電話 (06) 6382-9429番

(令和7年6月4日作成)

申請人

摂津市長 嶋野浩一朗

縮尺

1/250